

# ISOLE BALEARI



Invitanti, cosmopolite, segrete, solari, vitali. Le Baleari, secondo molti le vere regine dell'estate mediterranea, offrono tutto ciò che si possa desiderare da una vacanza in barca a vela. Dagli approdi solitari di Minorca e Formentera alle notti scatenate di Ibiza e Palma, un itinerario alla ricerca dei sapori più intensi del mare occidentale

*Islas, Illes, Isole. Il viaggio - geografico oltre che linguistico - dal castigliano all'italiano passando per il catalano, già è metafora perfetta dell'affinità di queste isole con le nostre coste. Le Baleari, uno dei crocevia storici e nautici più importanti del Mediterraneo, sono grandi abbastanza per offrire di tutto. Piccole quanto basta, per riservare angoli ancora intatti, come la splendida Cabrera o l'imponente Cabo Formentor. Comunque vitali e organizzate, per consentire soggiorni stabili o crociere complete. Il salto dalla catalana Alghero, in Sardegna, alla catalana Mahòn, a Minorca, non dura molto, una trentina di ore a sei nodi di velocità, poco meno di quanto impiegava una vecchia tartana ligure da piccolo cabotaggio nel XVIII Secolo. Regine del Mediterraneo Occidentale, Maiorca, Minorca, Ibiza e Formentera sono un compendio dei desideri del diportista medio. Ottima cucina, sole, coste imponenti, lunghe spiagge bianche, ritrovi affollati, calette poco battute, travolgenti nottate, gente allegra e ospitale, organizzazione catalana condita in generosità spagnola. Bello viverci, come fanno tutto l'anno migliaia di tedeschi. Ancora più bello arrivarci via mare, pian piano, lungo la rotta dei mercanti genovesi diretti verso Ponente. (MT)*

ALISEI srl  
Via Galliera, 17 - 40121 Bologna - Italy  
Tel +39 051550826 - Fax +39 051550824  
www.alisei.com - info@alisei.com

L'Arcipelago di Cabrera, a sud est di Maiorca. Per visitarlo è necessario un permesso del Ministero spagnolo dell'Ambiente



# Isole Baleari (Illes Balears)

02° 40' E

39° 33' N



Port de Soller



Cap Formentor

## Minorca (Menorca)



Maò



## Maiorca (Mallorca)

## Ibiza (Eivissa)



72 miglia

11 miglia

## Formentera



## Arcipelago di Cabrera



Cabrera



N.B: La rappresentazione delle distanze tra Maiorca e Minorca, e tra Maiorca e Ibiza non è in scala.



Palma di Maiorca: sullo sfondo la cattedrale gotica e il palazzo della Almudaina; in primo piano, le banchine del Real Club Nautico

**P**e chi arriva dalla costa francese o dalla Sardegna, l'avvistamento di Minorca, la prima isola delle Baleari che si incontra dopo una trentina di ore di navigazione, è un momento estremamente piacevole. **Minorca** è l'isola più settentrionale dell'arcipelago. La sua forma ricorda quella di un fagiolo, con la "gobba" rivolta in direzione dei naviganti provenienti da nord est.

L'atterraggio a Minorca può essere effettuato in una delle zone più belle e selvagge, intorno al **Puerto de Fornels**. Il suo fascino è dato soprattutto dal colore della terra, che più o meno dolcemente degrada fino a tuffarsi in un mare di un colore blu profondo, simile a quei celi tersi e spazzati dal vento frequenti in primavera inoltrata nel Mediterraneo occidentale. Si tratta di un ottimo posto per riprendere le forze dopo la traversata e per un primo bagno nelle isole.

**Cabo Caballeria** è il più a nord dell'isola. Su di esso si erge il faro omonimo, visibile, di notte, a 22 miglia di distanza. Qui possiamo scegliere se ridossarci a est o a ovest del Capo, a seconda del vento. Molto probabilmente la scelta cadrà sulla **Bahia de Tirant** (ad est), visto che qui imperversa spesso il Maestrale, caricato dall'ampio Golfo del Leone e giunto fino a qui senza trovare ostacoli. Subito ad est dei **Tirant** si trovano i **Fornels**, un posto incantevole, un'ampolla di vetro che si apre all'interno della costa. Attenzione però: l'imboccatura della cala è davvero piena di insidie e molto stretta (circa 300 metri). Consigliabile porsi al centro dell'apertura e trguardare per 178° l'isolotto che scorgete al centro del piccolo golfo, al di là della strozzatura. La Baia è profonda circa due miglia, ma i bassi

fondali la rendono navigabile solo al centro. Entrando a dritta, c'è anche un piccolo porticciolo, in grado di ospitare imbarcazioni che non pescano più di due metri, ma che è in grado di erogare acqua e ghiaccio. La **Bahia de Tirant** è, comunque, altrettanto bella ed anche ben riparata dal Maestrale (soprattutto la zona intorno a **Punta Negra**). Una mezza giornata in questo angolo disabitato e spesso solitario di Minorca, vi permetterà di provare per la prima volta la temperatura dell'acqua che qui, come in tutte le Baleari, è caldissima. E non dimenticate di fare un po' di apnea per portare a bordo qualche riccio (gustosissimi) per un aperitivo o una spaghetтата.

### La verde Minorca

Minorca ha due città di riferimento, con relativi porti, entrambi abbastanza organizzati e ricchi di servizi e attrezzature: **Mahòn** (la capitale, **Maò** in catalano) e **Ciudadela** (**Ciudadella**). Ci dirigiamo verso quest'ultima, percorrendo l'isola in senso antiorario. Dai **Tirant**, ci separano circa 22 miglia, probabilmente al traverso o di bolina larga e che, in una buona giornata, copriremo in meno di quattro ore.

L'ingresso nel porto di **Ciudadela** è suggestivo. Si tratta di uno strettissimo fiordo, profondo circa un miglio. A dritta della direzione di ingresso, troviamo una serie di moli, soprattutto privati. Lì dovremo rivolgerci per ottenere un posto, quasi sicuramente in seconda, terza o quarta fila, all'inglese. Noterete che molte delle barche in "ultima fila", hanno, appeso sulle draglie, un cartello con scritto "Vietato l'attracco". Beh, non fateci caso, qui bisogna agire un po' di forza: salite sull'imbarcazione (chiedendo sempre il permesso al propieta-

### CABRERA, UN PARCO DA VEDERE

La visita all'Isola di Cabrera, situata a sud est della Baia di Palma, può essere considerata come una vera e propria benedizione. La straordinaria bellezza di questo Paradiso terrestre, non è alla portata di tutti, dato che per poterci arrivare, è necessaria una specifica autorizzazione del Ministero dell'Ambiente Spagnolo, che concede il visto solo dopo aver accertato le caratteristiche dello yacht e, comunque, con un tetto massimo giornaliero. Non a torto, visto che probabilmente si deve proprio alla non grande affluenza di vacanzieri se l'area, oggi Parco Naturale, è ancora incontaminata. L'unica area dell'isola in cui è possibile dar fondo per la notte è quella del porto di Cabrera, una baia bellissima, con un'acqua tra le più trasparenti dell'intero Mediterraneo. nelle ore diurne l'naocraggio è consentito anche in una cala della costa est, a sud dell'**Illa des Fonoiil**. Una volta all'ancora, si può visitare il Fortino del XIV Secolo, la Grotta Bianca dove ammirare i giochi di luce creati dalle pareti rocciose, dal sole e dall'acqua cristallina e, se si è fortunati, potrete vedere giocare i delfini che in quest'isola trovano un rifugio sicuro. Naturalmente è possibile raggiungere l'isola anche noleggiando le imbarcazioni turistiche che partono da Porto Petro, ma la cosa migliore è riuscire ad ottenere uno dei 50 permessi giornalieri a disposizione per ancorare e passare la notte qui con la propria imbarcazione (ricordatevi, naturalmente, che non esiste alcuna infrastruttura, né acqua e né elettricità). Nel retro della cartina trovate un fac simile di domanda da inoltrare al Ministero dell'Ambiente (sede di Palma).

### GASTRONOMIA

Alle Baleari si mangia di tutto. In genere non si rischia molto ad entrare in un qualsiasi ristorante sulla spiaggia o in un locale di Palma, Ibiza o Formentera: tranne qualche eccezione, l'ospitalità è eccellente, il cibo ottimo e fresco e l'allegria assicurata. A Ciudadela, a differenza di tanti altri posti, la zona dove trovare il ristorante migliore è proprio il porto: segnaliamo Casa Manolo (971/380767), dove gustare dell'ottimo pesce e la paella, creazione valenciana ma ben diffusasi in tutto il levante catalano. La migliore paella delle Baleari è da trent'anni quella del Parlament (971/726026) a Palma, si trova a metà della collina che sovrasta la Cattedrale. A Ibiza segnaliamo uno splendido ristorante

rio, se è a bordo), fissate le cime e ponete il cartello sulle vostre draglie esterne. Da lì a pochi minuti, arriverà, urlando, un addetto del Marina, che con una mancia adeguata si calmerà, comunque, immediatamente, e vi farà anche fare acqua.

D'altronde qui la sosta è indispensabile, sia per la visita della cittadina, sia per le inevitabili provviste e la messa a punto dell'imbarcazione che, se proveniente dalla lunga traversata, avrà senz'altro bisogno di qualche attenzione (Nautica Matias, Quintana de Mar, 2, Tel 971/380538). Per lo shopping, potrete contare su una miriade di negozietti che vendono prodotti tipici dell'artigianato locale, in particolare, molto appetite, sono le "minorchine", i famosi sandaletti di tela e paglia dai colori variopinti.

### Maiorca la grande

**Maiorca** e **Palma**, una vera città, capitale di tutto l'arcipelago, sono diventate il **buen retiro** di migliaia di europei (soprattutto tedeschi, inglesi e scandinavi). Con una storia ricchissima alle spalle, Maiorca è notoriamente un'isola elegante che offre un clima meraviglioso per tutto l'anno. Panorami straordinari, soprattutto nell'impervia costa nord occidentale, più un mare spettacolare, combinati con cultura, sport, moda e ogni tipo di svago.

Due le opzioni da Minorca. Da **Ciudadela** converrà dirigere verso ovest per **Pollença** e la spettacolare costa occidentale tra **Formentor** e **Andraitx** (unico ridosso sicuro, in caso di maltempo, è **Soller**). Da Mahòn sarà preferibile dirigere verso sud ovest e far tappa, prima di arrivare a Palma, in una delle profonde e sicure cale, dotate di accoglienti marina (**Porto Cristo**, **Porto Colom**, **Cala d'Or**, **Porto Petro**)

"da spiaggia" che si trova a Cala Corral, a nord di Cala Tarida. Inutile conoscerne il nome visto che c'è solo quello. A Formentera i locali cambiano in continuazione, da un anno all'altro, così come la gestione. Divertenti, a Formentera, sono gli aperitivi sulla spiaggia, dove poter gustare, insieme ad un cocktail mediterraneo, appetitose tapas e pesciolini fritti. La cucina tradizionale delle Baleari varia da isola a isola, mantenendo la base comune della tradizione catalana, che abbina sapori dolci e piccanti. La carne di maiale è quasi sempre presente: arrosto (**rostit**) o ripieno, con un'incredibile mescolanza di elementi, come il fegato dell'animale stesso, uova, pane, spezie, mele e prugne. La **sobrasada** è il salume tipico delle isole. In tutte le Baleari si cucinano le **coques**, simili alle torte rettangolari catalane, ricoperte di verdure, pesce o carne.

### IBIZA, L'ISOLA DOVE TUTTO È CONCESSO

Regina consacrata della trasgressione, Ibiza merita una deviazione all'insegna del divertimento più sfrenato, anche se per poche ore, se si vogliono conservare le forse per il resto della crociera. Dove andare? Il rito collettivo prevede disco bar e discoteche alla moda. Tra i primi, da non perdere il **Bora Bora**, sulla spiaggia di Eivissa con musica chill out, e il mitico **Cafe del Mar**, a Sant Antoni (un classico l'aperitivo guardando il tramonto, con la musica di qualità che ha reso universalmente noto questo locale, grazie a vendutissime compilation).

Per le discoteche, le imperdibili sono tutte intorno al capoluogo: in ordine di gradimento lo **Space** (musica house, techno house e progressive), il **Pacha** (house), il **Privilege** (techno house e progressive), il **Divino** (commerciale house), e l'**Amnésia** (house). Il tour de force balerino è previsto per la domenica con questi ritmi: dalle diciotto a mezzanotte allo **Space**, poi dall'una alle cinque del mattino al **Joy**, a Cala Jondaal, per proseguire poi fino al mattino del lunedì al **Dc10**.

Cambiando genere e ritmi, si arriva nella costa nord, regno dei Figli dei Fiori che negli Anni Settanta e Ottanta erano i veri padroni dell'isola. Con la luna piena la spiaggia di **Benirras**, vicino a San Miquel, si riempie del suono dei **bongos**. Il mercoledì e sabato, a Santa Eularia, da non perdere è **Las Dailas**, il mercatino più colorato dell'isola. (Cristina Camerani)

o, per qualcosa di più tranquillo, nella deliziosa **Cala Figuera**, situata a 50 miglia da Minorca e a 35 da Palma. Quest'ansa stretta e divisa, sul fondo, in due rami, è davvero rilassante. La cala è ben protetta dal vento, anche se un po' di risacca è frequente. Meglio, quindi, dare fondo al centro dell'insenatura, piuttosto che tirare una cima a terra come fanno alcuni. In fondo ad uno dei due rami dell'insenatura, una bellissima spiaggetta e un piccolo ristorante consentono di passare una bella serata sotto le stelle.

Prima di arrivare a Palma sarà d'obbligo, se avremo ottenuto i necessari permessi, visitare (nell'assoluto rispetto delle regole e delle zone d'ormeggio) la splendida **Cabrera** (vedi box a parte), centro di un Parco Nazionale e di una base militare. Da Cabrera sono 28 le miglia per Palma. La capitale delle Baleari è il vero centro dello yachting dell'arcipelago. Il porto è formato da numerosi marina disseminati lungo tutta la baia, ma i più esclusivi sono il Club de Mar e il Real Club Nautico, al centro, con i suoi mille ormeggi, dove è di casa Re Juan Carlos, come noto appassionato velista e autentico promoter della vela spagnola, che in estate risiede nella residenza di Marivent. Qui viene organizzata, la famosa **Copa Del Rey**, una delle regate più spettacolari e meglio organizzate del Mediterraneo, come sanno bene le decine di italiani che ogni estate vi partecipano.

A Palma la vita, come in tutta la Spagna, continua fino a tarda ora. Lasciando perdere i locali adiacenti al molo e al Real Club Nautico, sarà preferibile addentrarsi nelle vie interne della cittadina, partendo da **Sa Llotja**, un curioso edificio del XV Secolo, dove sono esposte opere di arte moderna, e dalla spettacolare Cattedrale Gotica che si

# Gli approdi dell'arcipelago

PORTO	TELEFONO	POSTI BARCA	LUNGHEZZA MAX	FONDALI m	SERVIZI
CLUB DE MAR Palma - Maiorca	971 403611	575	120 m	4,5-12	Acqua, gasolio, benzina, energia elettrica, ristorante, officine, gru alaggio, servizio meteo
REAL CLUB NAUTICO Palma - Maiorca	971 726848	946	25 m	5	Acqua, gasolio, benzina, energia elettrica, travel lift 80 Ton, gru alaggio, scivolo, ristorante, officine, parcheggio barche a terra, servizio meteo
S.ANTONIO A LA PLAYA Palma - Maiorca	971 263512	396	20 m	2-3	Acqua, gasolio, benzina, energia elettrica, travel lift 30 Ton, scivolo, servizio meteo, ristorante, officine
CN EL ARENAL Lluchmayor - Maiorca	971 268911	667	20 m	2-3,5	Acqua, gasolio, benzina, energia elettrica, travel lift 50 Ton, scivolo, servizio meteo, ristorante, officine, parcheggio barche a terra
CN LA RAPITA Campos - Maiorca	971 640001	485	20 m	2-3	Acqua, gasolio, benzina, energia elettrica, travel lift 50 Ton, scivolo, servizio meteo, ristorante, officine, parcheggio barche a terra
COLONIA SANT JORDI Ses Salines - Maiorca	971 656019	225	15 m	1-2,5	Acqua, scivolo, ristorante
PORTO PETRO Santanyi - Maiorca	971 657657	200	12 m	3	Acqua, scivolo, ristorante, gru alaggio
CALA D'OR Santanyi - Maiorca	971 657070	380	25 m	3	Acqua, gasolio, benzina, energia elettrica, travel lift 50 Ton, servizio meteo, ristorante, officine, parcheggio barche a terra
PORTO COLOM Felanitx - Maiorca	971 824658	252	15 m	2	Acqua, gasolio, benzina, energia elettrica, ristorante, officine
PORTO CRISTO Manacor - Maiorca	971 821253	256	16 m	3-4	Acqua, gasolio, benzina, energia elettrica, travel lift 50 Ton, scivolo, servizio meteo, ristorante, officine, parcheggio barche a terra
CALA BONA Son Servera - Maiorca	971 820419	136	25 m	1-3,5	Acqua, scivolo, officine
CALA RATJADA Capdepera - Maiorca	971 564019	130	12 m	1-3	Acqua, gasolio, benzina, energia elettrica, scivolo, officine
C'AN PICAFORT S. Margarita - Maiorca	971 850010	450	12 m	2-3,5	Acqua, energia elettrica, scivolo, officine
PUERTO DE ALCUDIA Alcúdia - Maiorca	971 546000	728	25 m	4	Acqua, gasolio, benzina, energia elettrica, travel lift 80 Ton, scivolo, servizio meteo, ristorante, officine, parcheggio barche a terra
PUERTO DE POLLENSA Pollensa - Maiorca	971 864635	375	25 m	3-3,5	Acqua, gasolio, benzina, energia elettrica, travel lift 50 Ton, scivolo, servizio meteo, ristorante, parcheggio barche a terra
PUERTO DE SOLLER Soller - Maiorca	971 633316	162	15 m	4	Acqua, gasolio, benzina, energia elettrica, scivolo, gru alaggio, parcheggio barche a terra, officine
PUERTO DE ANDRAITX Andraitx - Maiorca	971 672337	475	35 m	3,5	Acqua, gasolio, benzina, energia elettrica, travel lift 60 Ton, scivolo, servizio meteo, ristorante, officine, parcheggio barche a terra, gru
CN SANTA PONSÀ Calvià - Maiorca	971 690311	522	20 m	2-5	Acqua, gasolio, benzina, energia elettrica, travel lift 27 Ton, scivolo, servizio meteo, ristorante, officine, parcheggio barche a terra, gru
PORT ADRIANO Calvià - Maiorca	971 102494	466	20 m	3-4	Acqua, gasolio, benzina, energia elettrica, travel lift 50 Ton, servizio meteo, ristorante, officine, parcheggio barche a terra, gru
PUERTO PORTALS Calvià - Maiorca	971 676300	670	80 m	3-7,5	Acqua, gasolio, benzina, energia elettrica, travel lift 80 Ton, scivolo, servizio meteo, ristorante, officine, parcheggio barche a terra, gru
CALA NOVA Palma - Maiorca	971 402512	214	16 m	4-5	Acqua, gasolio, benzina, energia elettrica, travel lift 45 Ton, scivolo, servizio meteo, ristorante, officine, parcheggio barche a terra, gru
CIUTADELLA Ciutadella - Minorca	971 383918	80	20 m	4-5	Acqua, gasolio, benzina, energia elettrica, scivolo, ristoranti, gru, officine
CM MAHÓN Maó - Minorca	971 365022	160	40 m	3-6	Acqua, gasolio, benzina, energia elettrica, travel lift 35 Ton, scivolo, servizio meteo, ristorante, officine, parcheggio barche a terra, gru
MARINA DE BOTAFOCH Eivissa - Ibiza	971 311711	428	30 m	4,5	Acqua, gasolio, benzina, energia elettrica, travel lift 60 Ton, scivolo, servizio meteo, ristorante, officine, parcheggio barche a terra, gru
PUERTO DE IBIZA NUEVA Eivissa - Ibiza	971 312001	535	40 m	3,5-6	Acqua, gasolio, benzina, energia elettrica, travel lift 99 Ton, scivolo, servizio meteo, ristorante, officine, parcheggio barche a terra, gru
SANTA EULALIA Santa Eularia - Ibiza	971 339754	740	25 m	1,5-3,5	Acqua, gasolio, benzina, energia elettrica, travel lift 80 Ton, scivolo, servizio meteo, ristorante, officine, parcheggio barche a terra, gru
MARINA FORMENTERA Formentera	971 322346	114	18 m	2-2,5	Acqua, gasolio, benzina, energia elettrica, travel lift 10 Ton, scivolo, servizio meteo, ristorante, officine

FOTO TURISMO SPAGNOLO



FOTO TURISMO SPAGNOLO

La frequentata Cala Portinatx, nella costa nord di Ibiza; a sinistra, un ridosso presso l'isola Dragonera, costa nord ovest di Maiorca

erge dalle mura della città. Più vi inerpicherete per il piccolo colle in cui si trova il quartiere Arabo, e più facilmente troverete un posticino ad hoc per gustare i piatti dell'isola. La ricettività nautica di Maiorca è così completa da soddisfare qualunque esigenza (comprese quelle dei mega yacht che ormeggiano al Club de Mar). Dopo Palma potrete ormeggiare a **Puerto Portals**, a **Santa Ponça**, nel suggestivo Andraitx, prima di doppiare l'isola Dragonera e iniziare la risalita verso Barcellona o scendere verso le folie di Ibiza.

## Ibiza e Formentera: magia e spettacolo

In una crociera alle Baleari, non può mancare il divertimento, elemento che toccherà il suo apice tra Formentera e Ibiza. Lasciandoci alle spalle la Cattedrale di Palma ci dirigiamo verso sud-ovest, alla punta estrema della Baia. Facciamo solo poche miglia per andare a ridossarci al **Cap de Cala Figuera** (si chiama anche questa così), fare un po' di bagni in questa piccola insenatura, che consente anche delle piacevoli e per nulla impegnative immersioni. Da **Cala Figuera** o dagli altri marina della costa sud ovest, è consigliabile una traversata in notturna verso **Ibiza** (*Eivissa* in catalano), che dista quasi 50 miglia. La traversata notturna potrà diventare impegnativa, visto che il canale che separa le due isole è molto aperto e non è difficile trovare mare formato e vento che, in quel punto, gira spesso proprio da ovest sud ovest, creando quindi qualche problema. Sarete guidati, alle vostre spalle, dal faro di Punta Figuera per 15 miglia, e poi dal faro dell'isolotto di **Tagomago**, usatissimo come "boa" per le lunghe della Copa del Rey, di fronte a voi e con portata di 17 miglia.

Arrivati a Ibiza è possibile riposarsi nella turistica **Cala Llenya**. Questa spiaggia, poco a nord di **Santa Eularia**, è apprezzata per l'azzurro intenso delle sue acque e per il fondo sabbioso. Agevole scendere a terra per qualche ora, dopo la lunga traversata, magari per affittare un ombrellone ed uno sdraio nell'attrezzatissima spiaggia. Se si è arrivati alla spiaggia molto presto al mattino, nulla ci impedirà di dare fondo praticamente a riva, per l'assoluta assenza di pericoli e per il fondale dolce e abbastanza profondo. Tenete presente, però, che da lì a breve, il luogo si riempirà di bagnanti, canoe e pedalò e potrebbe essere difficoltoso riprendere il largo. Da questa cala alla città di Ibiza ci sono poco più di 10 miglia. Giusto il tempo per arrivare e trovare una sistemazione comoda ed adeguata in porto. Ibiza ha tre porti: Porto Nuevo (telefono 971/312062), Marina de Botafoch (tel 971/312231) e Club Nautico de Ibiza (tel 971/313363). Inutile tentare di chiamare il canale Vhf 9. Il porto, naturalmente, è attrezzatissimo ed offre anche molti servizi di assistenza elettrica, motoristica e velica. Ciò permette di fare le eventuali riparazioni a bordo dopo diversi giorni di navigazione. Ibiza è una cittadina molto gradevole, che è riuscita a mantenere ancora la sua identità nonostante sia divenuta, negli ultimi dieci anni, una delle capitali mondiali del turismo. Naturalmente, nei mesi estivi, è affollatissima: navi, traghetti ed aerei scaricano in continuazione turisti desiderosi di vedere le bellezze dell'isola, ma soprattutto di provare il divertimento notturno della Città. Non c'è dubbio: Ibiza va vissuta di notte. La Marina de Botafoch e dintorni e la Vara del Rei sono le zone più esclusive e costose, per lo shopping (anche notturno)

# Informazioni utili

## BIBLIOGRAFIA ESSENZIALE

- Guida ai mari di Francia, Spagna e Baleari  
Jacques Anglés - Zanichelli Editore - La Libreria del Mare

## CARTOGRAFIA ESSENZIALE

- Istituto Idrografico MM n. 432/INT304 1:1.100.000
- ISLAY M3: Isole Baleari 1:350.000
- Nauticard 1006/2: Ibiza - Maiorca 1:250.000
- Nauticard 3013/1: Ibiza 1:100.000
- Nauticard 3013/2: Formentera 1:100.000
- Nauticard 3017/1: Minorca 1:100.000

## INTERNET

www.spaintour.com/baleares.htm - www.baleares.com  
www.siteatlats.com/Europe/Spain/Balearicisland.htm  
www.mallorcaonline.com - www.mallorca-service.com  
www.oninet.es/fbv/ (Federazione Baleari di Vela)

## BOLLETTINI METEO

Centro Meteorologico Tel. 971 405814  
**Minorca** Vhf canale 82 ore 09:20-11:20-21:20 Utc  
**Palma** Vhf canale 7 ore 09:20-11:20-21:20 Utc  
**Ibiza** Vhf canale 3 ore 09:20-11:20-21:20 Utc  
**Quotidiano** Vhf canale 16 ore 11:05-17:05 Utc

## LINGUA

La lingua ufficiale delle Baleari è il catalano (nella sua versione orientale, detta *Mallorquin*), che gli abitanti locali usano abitualmente tra loro. Lo spagnolo castigliano è ovviamente parlato da tutti e usato con gli stranieri. Diffusi, per lo più a Maiorca, sono anche l'inglese e il tedesco. Molti, soprattutto a Ibiza e Formentera, conoscono anche l'italiano.

## CLIMA E METEO

Le Baleari godono di un clima invidiabile. Miti in inverno e ventilate in estate, offrono la possibilità di prolungare la stagione diportistica da aprile fino a novembre. La media ventennale delle temperature massime (Aeroporto di Palma, fonte Inm) è di 18,8° in aprile, 22,8° in maggio 27,3° in giugno, 30,7° in luglio, 30,6° in agosto, 27,6° in settembre e 23,2 in ottobre. Si consideri che la media delle massime in gennaio è addirittura di 14,9° e che la media annuale, sempre sul ventennio 1972-1990 è di 15,8° - 21,9°. In primavera-estate la Baia di Palma è un paradiso per la vela, con una termica che inizia verso mezzogiorno da S (10 nodi) per aumentare poi a 16-18 nodi da SW-W nel pomeriggio. La parte nord dell'arcipelago è condizionata dal Golfo del Leone. Qui, nei mesi estivi, sono predominanti i venti da nord. In particolare il Maestrale (*Tramontana* per i locali) si alza all'improvviso e spazza tutto il Golfo fino a lambire la costa nord di Minorca. Tra le isole dell'arcipelago, può essere pericoloso il Ponente, soprattutto nel canale tra Maiorca ed Ibiza.

## TELEFONO

Per chiamare dall'Italia le Baleari 0034 971 più il numero desiderato  
Per chiamare in Italia 0739 più prefisso e numero dell'abbonato  
Il prefisso 971 copre tutto l'Arcipelago

## TURISMO

Ente del Turismo Spagnolo in Italia  
Piazza di Spagna 55 - 00187 Roma Tel. 06 6783106)  
Ufficio del Turismo Maiorca Tel. 971 712216  
Ufficio del Turismo Minorca Tel. 971 362377  
Ufficio del Turismo Ibiza Tel. 971 302490  
Ufficio del Turismo Formentera Tel. 971 322057  
Uffici del Turismo Ayuntamiento de Palma  
Sant Domingo, 11 - Tel. 971 724090; Plaça d'Espanya, s/n - Tel. 971 711527  
Uffici Parco di Cabrera - Tel. 971 72 50 10 Fax 971 72 55 85

Telefono Ambulanza  
061  
Telefono Polizia  
091  
Telefono Emergenze  
112

Salvataggio Marittimo  
Vhf canali 16-10 (24 ore)  
Tel. 900 202 202  
Guardia Civil del Mar 971 465112  
Anade - Associazione delle  
Istallazioni Nautiche e Sportive  
Vhf canale 9


Circoli Nautici e Scuole Vela  
*CN S'Estantyol - Lluçmajor (Maiorca)*  
Tel. 971 640085

*CN Ibiza - Ibiza*  
Tel. 971 313363  
*CN San Antonio Abad - Ibiza*  
Tel. 971 340645  
*CN La Rapita - La Rapita (Maiorca)*  
Tel. 971 640001  
*CV Calanova - Palma (Maiorca)*  
Tel. 971 402512  
*CN Cala Gamba - Palma (Maiorca)*  
Tel. 971 261849  
*CN Ciutadela - Ciutadela (Minorca)*  
Tel. 971 383918  
*CM Mallorca - Palma (Maiorca)*  
Tel. 971 403611  
*CM Mahòn - Mahòn (Minorca)*  
Tel. 971 365022


*CN Porto Cristo - Porto Cristo*  
Tel. 971 821253  
*CN El Arenal - El Arenal (Maiorca)*  
Tel. 971 268911  
*RCN Palma - Palma (Maiorca)*  
Tel. 971 726848  
*RCN Puerto Pollensa - P. Pollensa*  
Tel. 971 864635  
*CN Fornels - Alayor (Minorca)*  
Tel. 971 376358  
*CN San Antonio Playa - C'an Pastilla*  
Tel. 971 263512  
*CN Porto Colom - Porto Colom*  
Tel. 971 824658  
*Asociación Menorquina Vela de Altura*  
Tel. 971 354844

Distanze fondamentali	
Palma-Andratx	19 mg
Palma-Soller	43 mg
Palma-Formentor	74 mg
Palma-Porto Colom	42 mg
Palma-Cabrera	28 mg
Palma-Mahòn	86 mg
Mahòn-Fornels	19 mg
Mahòn-Ciutadela	39 mg
Palma-Ibiza	72 mg
Palma-Sant Antoni	76 mg
Ibiza-Sant Antoni	29 mg
Ibiza-Es Vedrà	17 mg
Ibiza-S'Espalmador	9 mg
Stintino-Mahòn	195 mg
Barcellona-Formentor	95 mg
Hyerès-Mahòn	205 mg

Facsimile della domanda per visitare il Parco Naturale di Cabrera



MINISTERIO DE MEDIO AMBIENTE



PARQUES NACIONALES

**SOLICITUD DE AUTORIZACIÓN**

para FONDEO de embarcaciones  
 para NAVEGACIÓN  
 para BUCEO con escafandra autónoma

D: .....  
 con D.N.I. Núm: ..... domiciliado en: .....  
 calle: ..... núm: ..... Telf: ..... Fax: .....

SOLICITA la correspondiente autorización para realizar en el P.N. de Cabrera la actividad señalada, responsabilizándose de la veracidad de los datos que se exponen a continuación y comprometiéndose a respetar la normativa de uso público de este Parque Nacional.

**1. DATOS DE LA EMBARCACIÓN.**

NOMBRE: ..... NÚM. MATRÍCULA: .....  
 NÚM. LISTA: ..... TIPO: ..... MODELO: .....  
 ESLORA: ..... PUERTO BASE: ..... NACIONALIDAD: .....

**2. DATOS DEL PATRÓN.**

NOMBRE Y APELLIDOS: ..... POBLACIÓN: .....  
 DOMICILIO: ..... NACIONALIDAD: .....  
 PROVINCIA: ..... TITULACIÓN: .....  
 NÚM.D.N.I./PASAPORTE: .....

**3. DATOS DEL PROPIETARIO.**

NOMBRE Y APELLIDOS: ..... POBLACIÓN: .....  
 DOMICILIO: ..... NACIONALIDAD: .....  
 PROVINCIA: ..... TITULACIÓN: .....  
 NÚM.D.N.I./PASAPORTE: .....

**4. DATOS DE LA TRAVESIA.**

FECHAS PREVISTAS: ..... NÚM. PERSONAS: .....  
 PUERTO DE PARTIDA: ..... ENTIDAD ORGANIZADORA: .....

..... de ..... de 2000  
 Firma del solicitante:

FOTO BORLENGHI



FOTO KRAMMER (TURISMO SPAGNOLI)



FOTO PARMESANI (ISLA & SUD)



FOTO BORLENGHI

In senso orario: strutture nautiche e scuola vela a Portals, un ristorante a Formentera, la verde Minorca e le imponenti scogliere di Cala Figuera a Maiorca

ed i locali, mentre la parte più "modaiola" è **Sa Penya**. E poi, fino all'alba, ci sono le discoteche, tutte fuori città, ma organizzate con continue navette porta-clienti.

Dopo la *movida*, riprendere la crociera non sarà facile. La meta, adesso, sarà **Formentera** che, con la parte sud occidentale di **Ibiza**, è uno tra i tratti di mare più affascinanti delle Baleari.

La meta è **S'Espalmador**, uno degli ancoraggi più belli dell'Arcipelago, posto nella parte meridionale dell'omonimo isolotto, collegato a Formentera da una lingua sottile di sabbia, dove il mare si incrocia e la salinità dell'acqua è altissima. Per arrivarci, uscendo dal porto di Ibiza, ci dirigiamo a sud per circa 6 miglia. Qui bisogna fare attenzione. Ci ritroveremo a dover superare una serie frastagliata di scoglietti e bassi fondali, per portarci nella parte occidentale dell'isola. Il punto più sicuro è quello tra l'isolotto di **Orcados** e la meda del Porco (*Porc*). Fate questa operazione con estrema prudenza e, se c'è vento e mare, è meglio usare il motore. Dopo di ché possiamo tranquillamente dirigerci a **S'Espalmador**, aggirando lo scoglio Gastabi. La rada è ampia, il fondo sabbioso e lo spettacolo davvero meraviglioso. Qui possiamo passare la notte in tutta tranquillità ed occupare la giornata andando a terra col tender per passeggiare intorno all'isola e, soprattutto, andando a fare il bagno proprio su quella lingua di sabbia che collega **S'Espalmador** con Formentera: qui la corrente è fortissima e la temperatura dell'acqua cambia in continuazione, così come i colori, più chiari dove è più fredda, più intensi dove è più calda. Formentera offre la possibilità di fare un turismo molto più spartano e, quindi, anche i locali sono adeguati a questo tipo di vita. Tradizionale l'aperitivo nei bar sulla spiaggia a

nord di **Porto Savrina**, il lato dal quale tramonta il sole, e dove ogni sera si brinda per l'inizio della notte. A Formentera possiamo far provviste solo a **Porto Savrina** che è diviso in Formentera Mar e Marina di Formentera. Fate molta attenzione ai bassi fondali entrando a dritta del benzaio (massimo 3 metri) e comunque è sempre meglio chiamare sul canale 9 prima di entrare. L'ultimo tratto della nostra crociera, ci porta fino a **Sant Antoni**, sulla costa occidentale di Ibiza, dove potremo lasciare la barca. Da Porto Savrina puntiamo sull'**Islote Es Vedrà**, aggirato il quale possiamo dirigerci sotto costa, per esplorare questa bellissima parte dell'isola, sicuramente la più selvaggia e la meno battuta dal turismo di massa. Le più belle cale dove fermarsi per fare il bagno sono **Cala Longa**, **Cala Vedella**, la splendida **Cala Moll** e **Cala Tarida**. Un ultimo bagno si può fare nella spiaggia dell'**Isla Conejera**, sul lato est. Questa rada è rivolta proprio verso la profonda Baia di Sant Antoni, in fondo alla quale c'è l'omonimo porto. La cittadina, un tempo attraente, è stata purtroppo rovinata dalle costruzioni moderne e sproporzionate poste sulla costa e visibili da molta distanza. Il Club Nautico è ben organizzato e abituato a gestire le partenze e gli arrivi degli yacht a noleggio e non (un utile riferimento può essere Pedro, telefono 971/340645). Se volete visitare la zona, rimanete nella parte ovest e antistante il Club Nautico, il resto è preso d'assalto dal turismo "alcolico" inglese e olandese. Si conclude così la nostra crociera alle Baleari, ricordando che questo proposto è solo uno dei molti itinerari possibili in questo paradiso. Nulla vi impedirà di sostare più a lungo, se lo desiderate, in uno degli angoli più dolci e rilassanti dell'intero Mediterraneo. ■

# INFORMAZIONI UTILI

## BIBLIOGRAFIA ESSENZIALE

- Guida ai mari di Francia, Spagna e Baleari Jacques Anglès - Zanichelli Editore - La Libreria del Mare

## CARTOGRAFIA ESSENZIALE

- Istituto Idrografico MM n. 432/INT304 1:1.100.000
- ISLAY M3: Isole Baleari 1:350.000
- Nauticard 1006/2: Ibiza - Maiorca 1:250.000
- Nauticard 3013/1: Ibiza 1:100.000
- Nauticard 3013/2: Formentera 1:100.000
- Nauticard 3017/1: Minorca 1:100.000

## INTERNET

- www.spaintour.com/baleares.htm - www.baleares.com
- www.siteatlats.com/Europe/Spain/Balearicisland.htm
- www.mallorcaonline.com - www.mallorcaservice.com
- www.oninet.es/fbv/ (Federazione Baleara di Vela)

## BOLLETTINI METEO

- Centro Meteorologico Tel. 971 405814
- Minorca** Vhf canale 82 ore 09:20-11:20-21:20 Utc
- Palma** Vhf canale 7 ore 09:20-11:20-21:20 Utc
- Ibiza** Vhf canale 3 ore 09:20-11:20-21:20 Utc
- Quotidiano** Vhf canale 16 ore 11:05-17:05 Utc

## LINGUA

La lingua ufficiale delle Baleari è il catalano (nella sua versione orientale, detta *Mallorquin*), che gli abitanti locali usano abitualmente tra loro. Lo spagnolo castigliano è ovviamente parlato da tutti e usato con gli stranieri. Diffusi, per lo più a Maiorca, sono anche l'inglese e il tedesco. Molti, soprattutto a Ibiza e Formentera, conoscono anche l'italiano.

## CLIMA E METEO

Le Baleari godono di un clima invidiabile. Miti in inverno e ventilate in estate, offrono la possibilità di prolungare la stagione diportistica da aprile fino a novembre. La media ventennale delle temperature massime (Aeroporto di Palma, fonte Inn) è di 18,8° in aprile, 22,8° in maggio 27,3° in giugno, 30,7° in luglio, 30,6° in agosto, 27,6° in settembre e 23,2 in ottobre. Si consideri che la media delle massime in gennaio è addirittura di 14,9° e che la media annuale, sempre sul ventennio 1972-1990 è di 15,8°- 21,9°. In primavera-estate la Baia di Palma è un paradiso per la vela, con una termica che inizia verso mezzogiorno da S (10 nodi) per aumentare poi a 16-18 nodi da SW-W nel pomeriggio. La parte nord dell'arcipelago è condizionata dal Golfo del Leone. Qui, nei mesi estivi, sono predominanti i venti da nord. In particolare il Maestrale (*Tramontana* per i locali) si alza all'improvviso e spazza tutto il Golfo fino a lambire la costa nord di Minorca. Tra le isole dell'arcipelago, può essere pericoloso il Ponente, soprattutto nel canale tra Maiorca ed Ibiza.

## TELEFONO

Per chiamare dall'Italia le Baleari 0034 971 più il numero desiderato  
Per chiamare in Italia 0739 più prefisso e numero dell'abbonato  
Il prefisso 971 copre tutto l'Arcipelago

## TURISMO

- Ente del Turismo Spagnolo in Italia Piazza di Spagna 55 - 00187 Roma Tel. 06 6783106)
- Ufficio del Turismo Maiorca Tel. 971 712216
- Ufficio del Turismo Minorca Tel. 971 362377
- Ufficio del Turismo Ibiza Tel. 971 302490
- Ufficio del Turismo Formentera Tel. 971 322057
- Uffici del Turismo Ayuntamiento de Palma Sant Domingo, 11 - Tel. 971 724090; Plaça d'Espanya, s/n - Tel. 971 711527
- Uffici Parco di Cabrera - Tel. 971 72 50 10 Fax 971 72 55 85

Telefono Ambulanza 061  
Telefono Polizia 091  
Telefono Emergenze 112


Salvataggio Marittimo  
Vhf canali 16-10 (24 ore)  
Tel. 900 202 202  
Guardia Civil del Mar 971 465112  
Anade - Associazione delle Istantazioni Nautiche e Sportive  
Vhf canale 9

Circoli Nautici e Scuole Vela  
*CN S'Estanyol - Lluçmajor (Maiorca)*  
Tel. 971 640085  
*CN Ibiza - Ibiza*  
Tel. 971 313363  
*CN San Antonio Abad - Ibiza*  
Tel. 971 340645  
*CN La Rapita - La Rapita (Maiorca)*  
Tel. 971 640001  
*CV Calanova - Palma (Maiorca)*  
Tel. 971 402512  
*CN Cala Gamba - Palma (Maiorca)*  
Tel. 971 261849  
*CN Ciutadela - Ciutadela (Minorca)*  
Tel. 971 383918  
*CM Mallorca- Palma (Maiorca)*  
Tel. 971 403611  
*CM Mahòn - Mahòn (Minorca)*  
Tel. 971 365022

*CN Porto Cristo - Porto Cristo*  
Tel. 971 821253  
*CN El Arenal - El Arenal (Maiorca)*  
Tel. 971 268911  
*RCN Palma - Palma (Maiorca)*  
Tel. 971 726848  
*RCN Puerto Pollensa - P. Pollensa*  
Tel. 971 864635  
*CN Fornels - Alayor (Minorca)*  
Tel. 971 376358  
*CN San Antonio Playa - C'an Pastilla*  
Tel. 971 263512  
*CN Porto Colom - Porto Colom*  
Tel. 971 824658  
*Asociación Menorquina Vela de Altura*  
Tel. 971 354844


Distanze fondamentali		
Palma-Andratx	19	mg
Palma-Soller	43	mg
Palma-Formentor	74	mg
Palma-Porto Colom	42	mg
Palma-Cabrera	28	mg
Palma-Mahòn	86	mg
Mahòn-Fornels	19	mg
Mahòn-Ciutadela	39	mg
Palma-Ibiza	72	mg
Palma-Sant Antoni	76	mg
Ibiza-Sant Antoni	29	mg
Ibiza-Es Vedrà	17	mg
Ibiza-S'Espalmador	9	mg
Stintino-Mahòn	195	mg
Barcellona-Formentor	95	mg
Hyeres-Mahòn	205	mg

Facsimile della domanda per visitare il Parco Naturale di Cabrera



MINISTERIO  
DE MEDIO AMBIENTE

PARQUES NATIONALES



ARCHIPELAGO DE  
CABRERA

### SOLICITUD DE AUTORIZACIÓN

para FONDEO de embarcaciones  
 para NAVIGACIÓN  
 para BUCEO con escafandra autónoma

D:.....  
con D.N.I. Núm:....., domiciliado en:.....  
calle:....., núm:....., Telf:....., Fax:.....

**SOLICITA** la correspondiente autorización para realizar en el P.N. de Cabrera la actividad señalada, responsabilizándose de la veracidad de los datos que se exponen a continuación y comprometiéndose a respetar la normativa de uso público de este Parque Nacional.

#### 1. DATOS DE LA EMBARCACIÓN.

NOMBRE:..... NÚM. MATRÍCULA:.....  
NÚM. LISTA:..... TIPO:..... MODELO:.....  
ESLORA:..... PUERTO BASE:..... NACIONALIDAD:.....

#### 2. DATOS DEL PATRÓN.

NOMBRE Y APELLIDOS:.....  
DOMICILIO:..... POBLACIÓN:.....  
PROVINCIA:..... NACIONALIDAD:.....  
NÚM.D.N.I./PASAPORTE:..... TITULACIÓN:.....

#### 3. DATOS DEL PROPIETARIO.

NOMBRE Y APELLIDOS:.....  
DOMICILIO:..... POBLACIÓN:.....  
PROVINCIA:..... NACIONALIDAD:.....  
NÚM.D.N.I./PASAPORTE:.....

#### 4. DATOS DE LA TRAVESIA.

FECHAS PREVISTAS:.....  
PUERTO DE PARTIDA:..... NÚM. PERSONAS:.....  
ENTIDAD ORGANIZADORA:.....

..... de ..... de 2000  
Firma del solicitante:

PORTO	TELEFONO	POSTI BARCA	LUNGHEZZA MAX	FONDALI m	SERVIZI
CLUB DE MAR Palma - Maiorca	971 403611	575	120 m	4,5-12	Acqua, gasolio, benzina, energia elettrica, ristorante, officine, gru alaggio, servizio meteo
REAL CLUB NAUTICO Palma - Maiorca	971 726848	946	25 m	5	Acqua, gasolio, benzina, energia elettrica,travel lift 80 Ton, gru alaggio, scivolo, ristorante, officine, parcheggio barche a terra, servizio meteo
PORTIXOL Palma - Maiorca	971 415466	288	10 m	1-2	Acqua, scivolo, ristorante, parcheggio barche a terra
S.ANTONIO A LA PLAYA Palma - Maiorca	971 263512	396	20 m	2-3	Acqua, gasolio, benzina, energia elettrica,travel lift 30 Ton, scivolo, servizio meteo, ristorante, officine
CN EL ARENAL Lluçmayor - Maiorca	971 268911	667	20 m	2-3,5	Acqua, gasolio, benzina, energia elettrica,travel lift 50 Ton, scivolo, servizio meteo, ristorante, officine, parcheggio barche a terra
CN S'ESTANYOL Lluçmayor - Maiorca	971 640085	285	15 m	1,5-3,5	Acqua, gasolio, benzina, energia elettrica, scivolo, servizio meteo, ristorante, officine, parcheggio barche a terra
CN LA RAPITA Campos - Maiorca	971 640001	485	20 m	2-3	Acqua, gasolio, benzina, energia elettrica,travel lift 50 Ton, scivolo, servizio meteo, ristorante, officine, parcheggio barche a terra
COLONIA SANT JORDI Ses Salines - Maiorca	971 656019	225	15 m	1-2,5	Acqua, scivolo, ristorante
PORTO PETRO Santanyi - Maiorca	971 657657	200	12 m	3	Acqua, scivolo, ristorante, gru alaggio
CALA D'OR Santanyi - Maiorca	971 657070	380	25 m	3	Acqua, gasolio, benzina, energia elettrica,travel lift 50 Ton, servizio meteo, ristorante, officine, parcheggio barche a terra
PORTO COLOM Felanitx - Maiorca	971 824658	252	15 m	2	Acqua, gasolio, benzina, energia elettrica, ristorante, officine
PORTO CRISTO Manacor - Maiorca	971 821253	256	16 m	3-4	Acqua, gasolio, benzina, energia elettrica,travel lift 50 Ton, scivolo, servizio meteo, ristorante, officine, parcheggio barche a terra
CALA BONA Son Servera - Maiorca	971 820419	136	25 m	1-3,5	Acqua, scivolo, officine
CALA RATJADA Capdepera - Maiorca	971 564019	130	12 m	1-3	Acqua, gasolio, benzina, energia elettrica, scivolo, officine
C'AN PICAFORT S. Margarita - Maiorca	971 850010	450	12 m	2-3,5	Acqua, energia elettrica, scivolo, officine
PUERTO DE ALCUDIA Alcúdia - Maiorca	971 546000	728	25 m	4	Acqua, gasolio, benzina, energia elettrica,travel lift 80 Ton, scivolo, servizio meteo, ristorante, officine, parcheggio barche a terra
PUERTO DE POLLENSA Pollensa - Maiorca	971 864635	375	25 m	3-3,5	Acqua, gasolio, benzina, energia elettrica,travel lift 50 Ton, scivolo, servizio meteo, ristorante, parcheggio barche a terra
PUERTO DE SOLLER Soller - Maiorca	971 633316	162	15 m	4	Acqua, gasolio, benzina, energia elettrica, scivolo, gru alaggio, parcheggio barche a terra, officine
PUERTO DE ANDRAITX Andraitx - Maiorca	971 672337	475	35 m	3,5	Acqua, gasolio, benzina, energia elettrica,travel lift 60 Ton, scivolo, servizio meteo, ristorante, officine, parcheggio barche a terra, gru
CN SANTA PONSА Calvià - Maiorca	971 690311	522	20 m	2-5	Acqua, gasolio, benzina, energia elettrica,travel lift 27 Ton, scivolo, servizio meteo, ristorante, officine, parcheggio barche a terra, gru
PORT ADRIANO Calvià - Maiorca	971 102494	466	20 m	3-4	Acqua, gasolio, benzina, energia elettrica,travel lift 50 Ton, servizio meteo, ristorante, officine, parcheggio barche a terra, gru
PUERTO PORTALS Calvià - Maiorca	971 676300	670	80 m	3-7,5	Acqua, gasolio, benzina, energia elettrica,travel lift 80 Ton, scivolo, servizio meteo, ristorante, officine, parcheggio barche a terra, gru
CALA NOVA Palma - Maiorca	971 402512	214	16 m	4-5	Acqua, gasolio, benzina, energia elettrica,travel lift 45 Ton, scivolo, servizio meteo, ristorante, officine, parcheggio barche a terra, gru
CIUTADELLA Ciutadella - Minorca	971 383918	80	20 m	4-5	Acqua, gasolio, benzina, energia elettrica, scivolo, ristoranti, gru, officine
CM MAHÒN Maò - Minorca	971 365022	160	40 m	3-6	Acqua, gasolio, benzina, energia elettrica,travel lift 35 Ton, scivolo, servizio meteo, ristorante, officine, parcheggio barche a terra, gru
MARINA DE BOTAFUOC Eivissa - Ibiza	971 311711	428	30 m	4,5	Acqua, gasolio, benzina, energia elettrica,travel lift 60 Ton, scivolo, servizio meteo, ristorante, officine, parcheggio barche a terra, gru
PUERTO DE IBIZA NUEVA Eivissa - Ibiza	971 312001	535	40 m	3,5-6	Acqua, gasolio, benzina, energia elettrica,travel lift 99 Ton, scivolo, servizio meteo, ristorante, officine, parcheggio barche a terra, gru
SANTA EULALIA Santa Eularia - Ibiza	971 339754	740	25 m	1,5-3,5	Acqua, gasolio, benzina, energia elettrica,travel lift 80 Ton, scivolo, servizio meteo, ristorante, officine, parcheggio barche a terra, gru
MARINA FORMENTERA Formentera	971 322346	114	18 m	2-2,5	Acqua, gasolio, benzina, energia elettrica,travel lift 10 Ton, scivolo, servizio meteo, ristorante, officine