



FORMENTERA ultimo paradiso

La più vivibile delle Baleari è una zattera felice
che galleggia in un mare dai colori incredibili

Nella più piccola e intatta delle Baleari, secondo molti c'è l'acqua più cristallina dell'intero Mediterraneo. In effetti, tuffandoci nel mare che vediamo in questa foto non sembra trattarsi di giudizio esagerato. Eletta a patria d'adozione da molti amanti del relax in fuga dalla vicina e pazza Eivissa (la lingua catalana da queste parti è d'obbligo), Formentera è davvero splendida, come sanno bene i molti italiani che, forse un po' troppo rumorosamente, hanno iniziato a frequentarla da qualche anno.

Le sue spiagge, bianchissime e disseminate lungo una costa contorta ma non alta, ne fanno un miracolo di luce in un mare paradisiaco, tanto che l'isola e gli isolotti minori che la circondano sembrano davvero "galleggiare" su una distesa di celeste-azzurro con pochi eguali al mondo. L'isola è disseminata di ville e ha diversi centri abitati, il più seducente è San Francisco Javier, e un porto-marina, dotato oggi dei più moderni servizi per la nautica. Ibiza, dicevamo, è vicinissima, appena a due miglia da Espalmador, ma non potrebbe essere più lontana. Certo anche a Formentera sbarcano i cacciatori di vip, qualche paparazzo in cerca di calciatori e veline, ma, basta girellare un po', tra una spiaggia di nudisti e una scogliera a strapiombo, per trovare l'atmosfera perduta del Mediterraneo Anni Sessanta. Uno spirito che aleggia sempre da queste parti, almeno finché durerà questo paradiso di terra in un mare incontaminato.


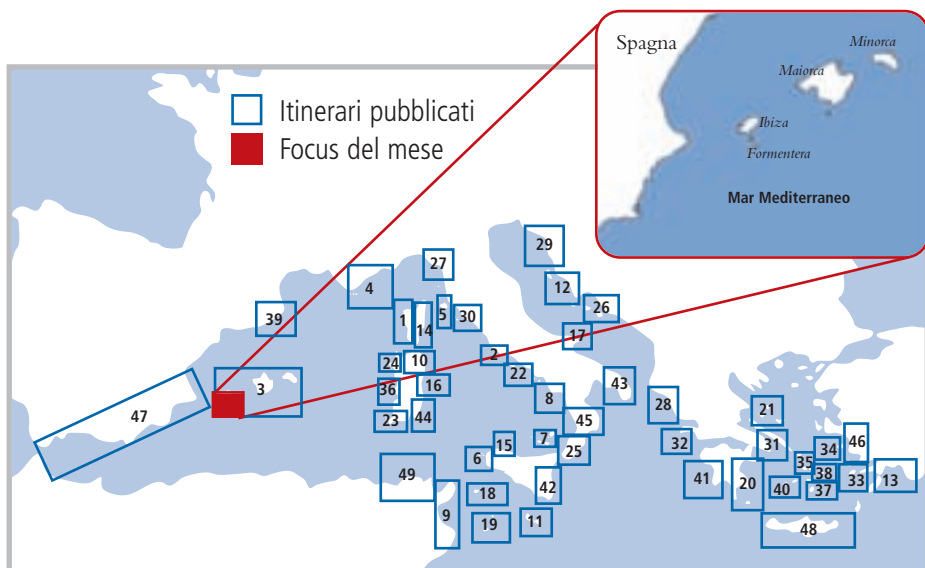
ALISEI srl
Via Galliera, 17 - 40121 Bologna - Italy
Tel +39 051550826 - Fax +39 051550824
www.alisei.com - info@alisei.com

navigare in Mediterraneo



yachting & life style

itinerario Formentera



Riepilogo dell'opera: -1 Corsica Ovest (feb. 02) -2 Pontine (mar. 02) -3 **Baleari (apr. 02)** -4 Costa Azzurra (mag. 02) -5 Arc. Toscano (giu. 02) -6 Egadi (lug. 02) -7 Eolie (ago. 02) -8 Capri e Cilento (set. 02) -9 Tunisia Est (ott. 02) -10 Sardegna Nord (nov. 02) -11 Malta (dic. 02) -12 Dalmazia Centrale (feb. 03) -13 Turchia Licia (mar. 03) -14 Corsica Est (apr. 03) -15 Ustica (mag. 03) -16 Sardegna Est (giu. 03) -17 Tremiti (lug. 03) -18 Pantelleria (ago. 03) -19 Pelagie (set. 03) -20 Grecia Peloponneso (ott. 03) -21 Grecia Sporadi (nov. 03) -22 Isole Flegree (dic. 03) -23 Sardegna SW (feb. 04) -24 Sardegna NW (mar. 04) -25 Calabria e Stretto di Messina (apr. 04) -26 Dalmazia Sud (mag. 04) -27 Liguria Cinque Terre (giu. 04) -28 Grecia Ioniche Nord (lug. 04) -29 Croazia Quarnero (ago. 04) -30 Toscana Costa Maremmana (set. 04) -31 Grecia Saronico (ott. 04) -32 Grecia Ioniche Sud (dic. 04) -33 Grecia Dodecaneso Sud (feb. 05) -34 Grecia Dodecaneso Nord (mar. 05) -35 Grecia Cicladi Nord (apr. 05) -36 Sardegna Ovest (mag. 05) -37 Grecia Cicladi Sud (giu. 05) -38 Grecia Piccole Cicladi (lug. 05) -39 Spagna Costa Brava (ago. 05) -40 Grecia Cicladi Sud Ovest (ott. 05) -41 Grecia Zante e Peloponneso Ovest (nov. 05) -42 Sicilia Sud Est (feb. 06) -43 Puglia Salento (mar. 06) -44 Sardegna SE (apr. 06) -45 Calabria Ionica e Golfo di Policastro (mag. 06) -46 Turchia Costa dell'Egeo (giu. 06) -47 Spagna, Levante e Andalusia (lug. 06) -48 Grecia Creta (ago. 06) -49 Tunisia settentrionale (set. 06)

Azzurro e bianco sono i colori che abbagliano la nostra retina sbarcando al Port de Sabina, unico vero approdo di Formentera. Il primo, soprattutto nelle tonalità che danno sul celeste, colora mare, cielo, porte e infissi delle abitazioni tradizionali. Il secondo, così candido da obbligarci all'uso degli occhiali da sole, è quello delle lunghissime spiagge e delle creste delle onde che rompono grazie al fresco vento che allietta questo pomeriggio d'inizio estate. Lasciata Ibiza, così bella ma anche così caotica almeno nella sua parte sud, Formentera si presenta subito come un microcosmo particolare. Innanzi tutto, la più piccola delle Baleari è a sua volta la maggiore di un arcipelago minore che comprende anche gli isolotti di Espalmador, Espardel e gli scogli di Ahorcados, Torretas e Negras del Freu. Essenzialmente bassa, come tutte le Baleari a parte Maiorca che vanta una vera e propria Sierra nella sua parte occidentale, Formentera è anche contorta e di forma curiosa, con due alture (Berberia a ovest e Mola a est) sui 100 (la prima) e 200 metri (la seconda) unite da una striscia sabbiosa che origina le lunghe spiagge (3 miglia) di Tramontana e Mitjorn. La parte settentrionale dell'isola è essenzialmente piatta ed è caratterizzata da due stagni e da numerose saline, essendo proprio quella del sale la coltura più diffusa. L'Estanque Pudent è il più grande ed è diviso dal più piccolo Estanque del Peix da una striscia di terra in fondo alla quale si trova appunto il nostro scalo, il Port de Sabina (o Puerto de Sabina in castigliano). La costa è essenzialmente sabbiosa, tranne che lungo i capi meridionali, Capo Berberia a sud ovest, e Mola-Punta Rotja a sud est, dove si innalza a falesie. Tutta Formentera si stende su un fondale ampio, dove la batimetria dei 50 m è quasi sempre distante almeno 1

La trasparenza delle acque di Formentera è incredibile. **A destra:** ciclo-turismo a Formentera; la strettissima lingua di sabbia di Playa Trocados.

In apertura: l'ingresso dell'Estanque del Peix, presso Port de la Sabina

miglio dalla costa. Ciò fa letteralmente "galleggiare" quest'isola su una piattaforma per lo più sabbiosa che offre due immediati vantaggi: la facilità degli ancoraggi sotto costa e la limpidezza delle acque. La sabbia candida, infatti, non fa che accrescere l'effetto di trasparenza del mare offrendo degli scorci spesso indimenticabili. La terra iscritta nel rettangolo teorico di 10 miglia per 8 non è molta. La forma particolare, quindi, consente al navigante di spostarsi facilmente verso l'ancoraggio migliore per il vento del giorno. In estate, l'isola gode di una delle migliori brezze del Mediterraneo, creata proprio dalla terra bassa che si riscalda sotto un sole che non si fa pregare. La brezza, quindi, non manca pressoché mai, da un minimo di 6 a un massimo di 15 nodi, quasi tutti i pomeriggi, con provenienza da Est. Il che rende più agevoli, per le ore centrali della giornata, gli ancoraggi della costa meridionale, di quella occidentale e di quella a ridosso di Espalmador.

Torniamo, però, al Port de Sabina, dove si trova l'unico porto turistico dell'isola. In realtà due sono le strutture nautiche per il diporto: il Marina de Formentera nella darsena a SW e il Formentera Mar nella darsena orientale. In totale vi sono circa 160 posti barca. Le tariffe, assai convenienti da settembre a giugno, sono alte in luglio e agosto (un 12 metri paga rispettivamente 142 e 146 euro). Il pescaggio è dai 2 ai 4 metri e vi sono i servizi indispensabili, cantiere compreso. Lasciata la barca in porto, oppure scesi a terra se proveniamo da Ibiza via traghetto, occorre subito noleggiare una bicicletta (meglio, vista la quiete che regna nei sentieri e nelle stradine dell'isola) o un motorino. A 3 km dal porto si trova il paese principale e sede dell'*ayuntamiento* (il comune): San Francisco Javier (Sant Francesc Xavier in catalano), cen-



tro il cui nome è dedicato a un missionario gesuita del XV Secolo. Il paesino si distingue per la tranquillità e l'amenità dove spicca la chiesa-fortezza del Settecento (nei secoli XV e XVI Formentera fu pressoché disabitata a causa dei continui attacchi della pirateria saracena). Gli altri centri dove si dividono i 6.000 residenti stabili dell'isola sono San Fernando, La Mola (due volte alla settimana vi si tiene il mercatino hippie) ed Es Pujols. Formentera vive oggi completamente di turismo, con un'offerta di qualità che proprio nella tranquillità e nell'equilibrio naturale trova molti aficionados. Italiani e tedeschi la invadono in agosto ma aperitivi al tramonto in spiaggia e lunghe passeggiate in bicicletta restano le attività preferite, così come la vela sportiva (la due volte olimpionica di 470 spagnola Teresa Zabell aveva qui uno dei suoi centri di allenamento proprio grazie al vento costante) e le immersioni. Sull'isola sono stati creati una ventina di percorsi sui 2-3 km da girare a piedi o in bicicletta per un tuffo integrale in questo paradiso verde bianco e azzurro.

Tra Punta Portas di Ibiza ed Espalmador vi sono solo 2 miglia di bassi fondali, contraddistinti da alcune secche (pericolosa quella de La Barqueta (1), mezzo miglio a SSW di Punta Portas) e dagli isolotti di Ahorcados (letteralmente "degli impiccati", perché su questo scoglio avvenivano le esecuzioni),



Caragolè e Negras del Freu. I fondali vanno dai 3 ai 7 metri nel passaggio. Con tempo duro, l'unico praticabile è il Freu Grande, tra Ahorcados ed Espalmador, passando a nord della secca (segnalata, boa luminosa portata 4 miglia) del Bajo de'n Pou (2). Su Ahorcados vi è un faro su una torre bianca e nera, settori, 1+2 in 14 sec., 12 miglia. Al limite meridionale del passaggio vi è un altro faro (3+1 in 20 sec. per 11 miglia), posto sull'isolotto di Puercos, lingua di sabbia separata da Espalmador da un bassofondale di 1 m d'acqua cristallina.

Espalmador è un'isolotto piatto, lungo un miglio e mezzo che da solo vanta diversi ancoraggi idilliaci. Il più noto e frequentato è il Puerto del Espalmador (3), ampia baia ellittica dove si può dar fondo su sicura sabbia dove si trova posto, in 3-5 metri d'acqua. Una vera piscina naturale. In entrata lasciare a sinistra l'isolotto di Gastabí (fanale, 15 sec per 4



Diving a Formentera; vista sul faro de la Mola, punta SE dell'isola. **Sotto:** Cala Sahona, una delle più belle



mg) e a dritta l'Isola del Alga. Unità di pescaggio ridotto (max 1,5 m) possono entrare con cautela a Cala Torretas, tra Espalmador e l'isolotto omonimo. Vi sono altre minuscole calette lungo la costa occidentale (ricordate che la brezza prevalente è da Est) in cui è possibile passare qualche ora filando un cavo a terra. Al centro di Espalmador si tro-

va un lago asciutto salato (4) con una zona di fanghi. Sulla spiaggia, bianchissima, atterrano anche i battelli turistici provenienti da Ibiza e La Sabina, per cui è consigliabile arrivarci nel tardo pomeriggio per salpare poi a metà mattinata. A levante di Espalmador si trova l'altrettanto lunga (1 miglio) e disabitata Espardel (faro 3 lam in 5 sec, 8 miglia), bassa a ovest, a picco a est. Si può dar fondo per un breve bagno a ridosso della brezza nel lato W in 6-8 m su roccia (5). Il passaggio tra Espalmador e Formentera è impraticabile, anzi nei giorni di calma può essere "guadato" a piedi. L'isola maggiore inizia con una lunga lingua di roccia mista a sabbia, nota come Playa Trocados (6), sempre affollata. Un'altra delle "piscine" naturali di Formentera è a les Illetes (7), nella cala protetta dagli scogli Redona e Pouet. Si dà fondo con cautela in 2-3 metri d'acqua. A terra gran folla. Questa la zona dove sono concentrate le saline, iniziate dai Romani e rimaste per secoli l'unica risorsa dell'isola. Formentera all'interno alterna macchia mediterranea a piccoli appezzamenti coltivati sopravvissuti alla trasformazione dell'economia, ora tutta rivolta al turismo. Proseguendo la circumnavigazione superiamo i comodi ancoraggi a NE del porto, per costeggiare i due marina e l'ingresso (8) (praticabile solo fino a 1 m di pescaggio) all'ampio Estanque del Peix (l'altro stagno, più grande, l'Estanque Pudent, non ha accesso al mare). In alternativa al porto, con bel tempo, si può restare alla ruota nell'Ensenada del Cabrito (9), su un fondale di 5 m su sabbia, roccia e alghe. Superata Punta Pedreras la costa si fa rocciosa, con fondali che scendono rapidamente fino a 30 m. Dopo Punta Gabina, su cui sorge una delle torri di difesa costiere (10) (una è anche su Espalmador) di cui era dotata Formentera, la costa rientra in quello che è uno degli ancoraggi migliori, Cala Sahona (11). La splendida e bianchissima spiaggia (vi sono degli ombrelloni stanziali gestiti dal restostante albergo) è circondata da rocce ocra che contrastano superbamente con il celeste del mare. L'ancoraggio (attenzione, aperto ai quadranti occidentali) è su sicura sabbia in 4-5 m. La costa si fa sempre più alta fino a diventare falesia a picco a Capo Berberia (faro, 2 lam in 15 sec, 18 mg), punta SW di Formentera. Dopo Punta Aguila torna la sabbia che culmina nelle 3 miglia della Playa di Mitjorn, sponda meridionale dell'istmo che conduce alla Mola. Qui si trovano servizi e baretti alla moda, alternati a tratti più tranquilli. Dopo Punta Grava la costa torna rocciosa e sale fino a Punta de la Codolà, dove si trova il faro più potente (5 sec, 23 mg) dell'isola. All'interno ecco i 202 m del Mirador (12), punto più alto di Formentera, da dove si può ammirare la meraviglia di questa zattera sospesa sull'azzurro.

Cartografia essenziale

BA 2834 (Canale tra Ibiza e Formentera) 1:50.000

BA 2834

(da Isole Baleari) 1:120.000

Spagna 478

(Capo Negret/Capo Berberia) 1:50.000

Turismo e servizi

Ente Spagnolo Turismo

Piazza di Spagna, 55 - Roma
Tel. 06 6783106

Via Broletto, 30 - Milano
Tel. 02 72004617

Ufficio Turismo a Formentera

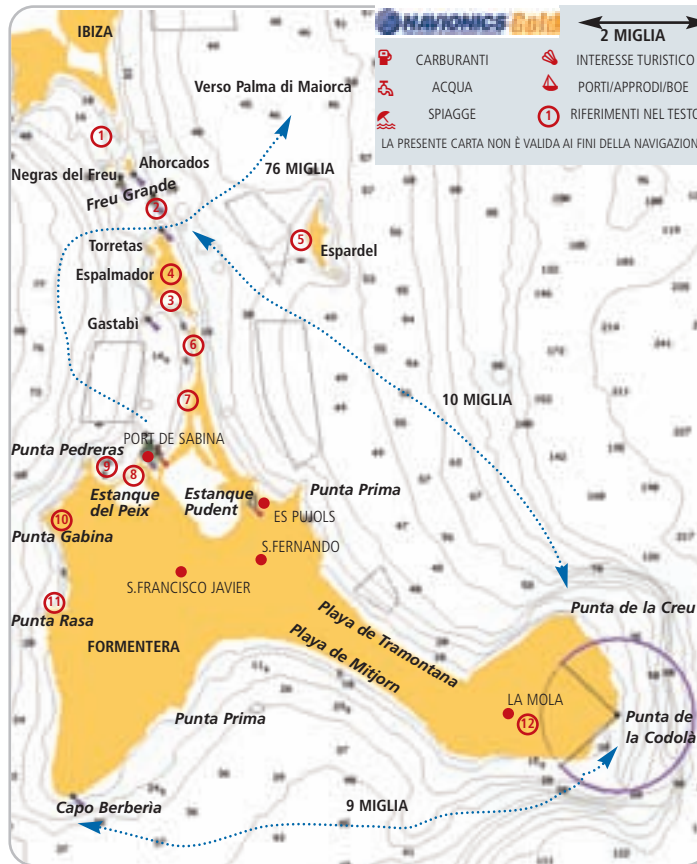
Port de la Sabina
Tel. 0034 971 322057

Lingua

Spagnolo castigliano e catalano.
A Formentera è diffuso l'italiano

Consolato italiano

Tel. 971 315428 (a Ibiza)



A destra: uno dei percorsi attrezzati dell'isola. Sotto: panorama su Espaldador con Ibiza sullo sfondo

Un chiringuito in riva al mare

Formentera non è Ibiza e qui si viene per assaporare un tramonto in riva al mare, sorvegliando un aperitivo, la discoteca resta a nord di Espaldador. Andiamo per bar e baretti, quindi. Il più famoso, per la sua atmosfera un po' hippie rimasta tale dagli Anni Sessanta, è la Fonda Pepe (Tel. 971 328033, buona musica dopo la mezzanotte) a San Fernando. Il rito dell'aperitivo al tramonto è irrinunciabile, si può scegliere tra molti locali sulle spiagge, i *chiringuitos*, alcuni con storie legate al movimento hippie: Big Sur (les Illetes), PirataBus (Platja Mitjorn), Coyote (Es Pujols), Blue (Platja Mitjorn), Lucky bar (Platja Mitjorn) sono i più celebri. Per i ristoranti: Es Muli (Tel. 971 187491).



PORTI	TELEFONO (0034)	POSTI BARCA	LUNGH. MAX	FONDALI (m.)	NOTE
MARINA FORMENTERA La Sabina	971 322346 Vhf 09	64	20	2-3	Darsena privata. Acqua, carburante, energia elettrica, gru alaggio, travel lift, scivolo, officine, meccanico, ristoranti.
FORMENTERA MAR La Sabina	971 323235 Vhf 16	100	20	3-4	Darsena privata. Acqua, carburante, energia elettrica, gru alaggio, travel lift, scivolo, officine, meccanico, ristoranti.
PUERTO ESPALMADOR Espaldador	971 322130 Vhf 16	-	30	3-5	Cala ridossata dai venti da N-NE-E-SE.
MARINA BOTAFOCH Ibiza	971 311711 Vhf 06-09-16	400	30	3-4	Marina privato. Acqua, carburante, energia elettrica, gru alaggio, travel lift, scivolo, officine, meccanico, ristoranti.
IBIZA NUEVA Ibiza	971 312062 Vhf 06-09-16	500	40	2-6	Marina privato. Acqua, carburante, energia elettrica, gru alaggio, travel lift, scivolo, officine, meccanico, ristoranti.
CLUB NAUTICO IBIZA Ibiza	971 313363 Vhf 09	20 (transito)	20	4	Posti riservati al transito al Club Nautico. Acqua, energia elettrica, ristorante, docce, bar.